





Паспорт дорожной безопасности

МБОУ СОШ № 4

I. План-схемы образовательного учреждения

1. Район расположения образовательного учреждения, пути движения транспортных средств и детей (обучающихся, воспитанников)



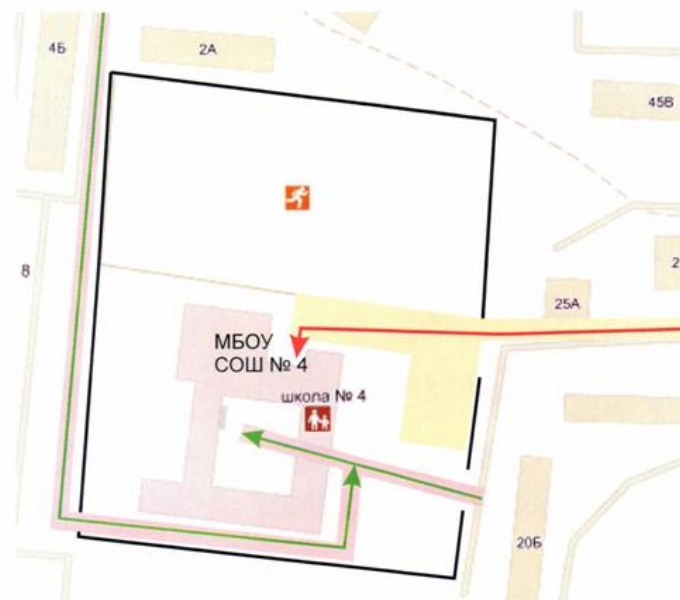
-  Опасный участок дороги
-  Маршрут движения обучающихся
-  Направление движения транспорта
-  Тротуары



3. Безопасное расположение остановки автобуса у образовательного учреждения



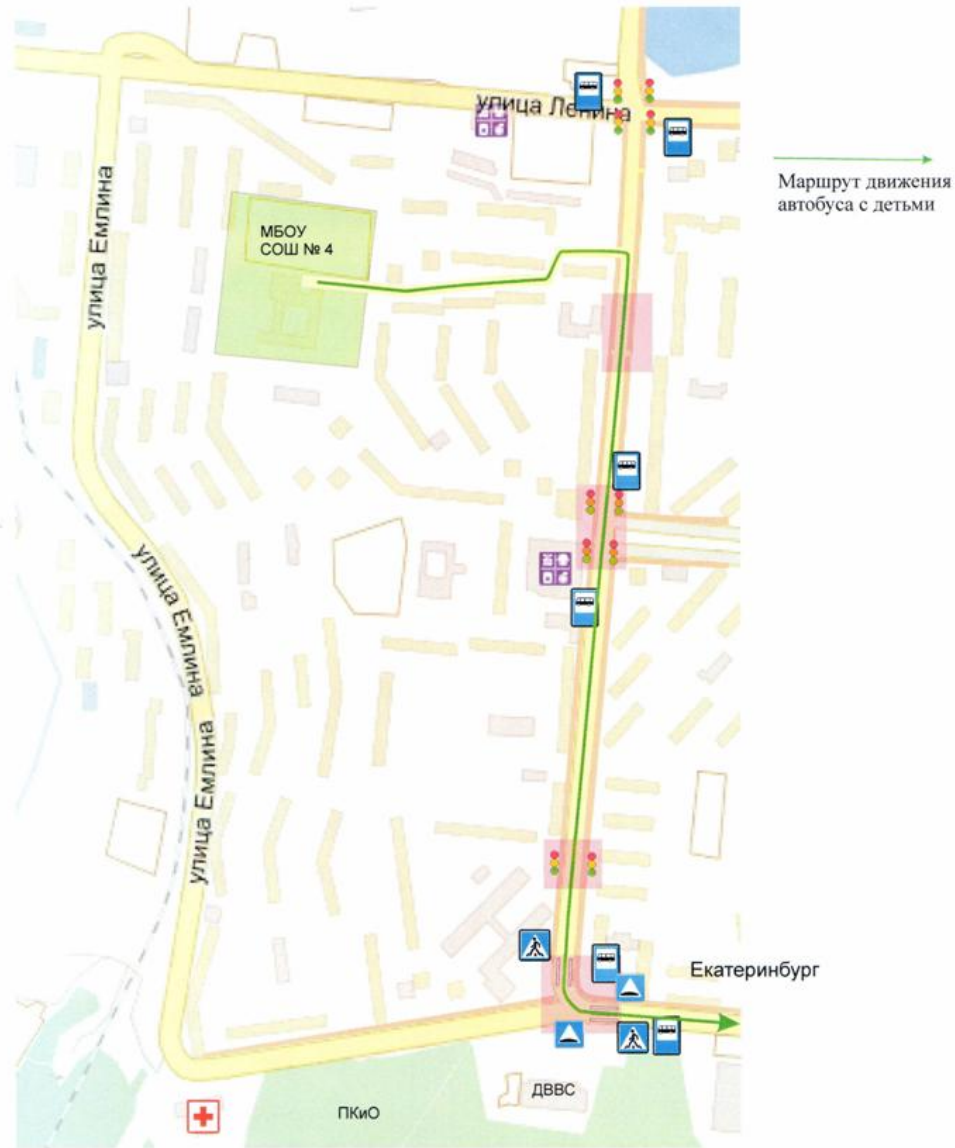
- Маршрут движения обучающихся
- Пути движения транспортных средств

**4. Пути движения транспортных средств к местам разгрузки/погрузки
и рекомендуемые безопасные пути передвижения детей по территории
образовательного учреждения**



-  Маршрут движения обучающихся
-  Пути движения транспортных средств

3. Маршруты движения автобуса от образовательного учреждения






3. Маршруты движения организованных групп детей от образовательного учреждения к стадиону, парку или спортивно-оздоровительному комплексу



2. Схема организации дорожного движения в непосредственной близости от образовательного учреждения с размещением соответствующих технических средств организации дорожного движения, маршрутов движения детей и расположения парковочных мест



-  Маршрут движения обучающихся
-  Маршрут наиболее интенсивного движения транспортных средств по проездам в дворовые территории
-  Трогуары