

УТВЕРЖДАЮ  
Директор МАОУ СОШ №4

/Воробьева О.Г.



2024 года

ПАСПОРТ

доступности объекта социальной инфраструктуры  
и предоставляемых на нем услуг

N 002

" 20 " мая 2024 года

1. Общие сведения об объекте.

1.1. Вид (наименование) объекта: Муниципальное автономное общеобразовательное учреждение «Средняя общеобразовательная школа №4» (МАОУ СОШ №4).

1.2. Полный почтовый адрес объекта:

623101, Свердловская область, город Первоуральск, улица Советская, 20-В

1.3. Сведения о размещении объекта:

отдельно стоящее здание (количество этажей) 3 этажа, 6182,5 кв. м.;

отдельно стоящий склад 1 этаж - 93,5 кв.м.;

пристрой 64,8 - кв.м.;

наличие прилегающего земельного участка (да/нет), 26990 кв. м.

1.4. Год постройки здания 1978, последнего капитального ремонта 2016.

1.5. Дата предстоящих плановых ремонтных работ:

текущего 2024, капитального -.

1.6. Сведения об организации, расположенной на объекте:

1.6.1. Наименование организации, расположенной на объекте:

полное наименование (по учредительным документам):

Муниципальное автономное общеобразовательное учреждение «Средняя общеобразовательная школа №4»

сокращенное наименование (по учредительным документам):

МАОУ СОШ №4.

1.6.2. Юридический адрес организации, телефон, электронная почта:

623101, Свердловская область, город Первоуральск, улица Советская, 20-В, 8(3439)64-11-60, aa-vet@yandex.ru.

1.6.3. Основание для пользования объектом (оперативное управление, аренда, собственность): оперативное управление.

1.6.4. Форма собственности объекта (государственная (федеральная, региональная), муниципальная, частная):

муниципальная

1.6.5. Вышестоящая организация (наименование):

Управление образования городского округа Первоуральск

07.06.2024

*В.Кобяков*  
*И.Робешова*

1.6.6. Юридический адрес вышестоящей организации, телефон, электронная почта:

623101, Свердловская обл., г. Первоуральск, ул. Советская, 9а, тел. 8(3439) 64-11-37, uo@prvadm.ru

2. Характеристика деятельности организации на объекте (по обслуживанию населения)

2.1. Сфера деятельности (социальная защита, занятость, здравоохранение, культура, образование, транспорт, информация и связь, физическая культура и спорт): образование.

2.2. Категории обслуживаемого населения по возрасту (дети, взрослые, все возрастные категории):

дети.

2.3. Категории обслуживаемых инвалидов (инвалиды, передвигающиеся на креслах-колясках, инвалиды с нарушением опорно-двигательного аппарата, инвалиды с нарушением зрения, инвалиды с нарушением слуха, инвалиды с умственными нарушениями): инвалиды, передвигающиеся на креслах-колясках, инвалиды с нарушением опорно-двигательного аппарата, инвалиды с нарушением зрения, инвалиды с нарушением слуха, инвалиды с умственными нарушениями.

2.4. Виды услуг: образование

2.5. Форма оказания услуг (на объекте, с длительным пребыванием, с проживанием, на дому, дистанционно): на объекте, на дому, дистанционно.

2.6. Плановая мощность:

посещаемость (количество обслуживаемых граждан в день) 730;

вместимость 730;

пропускная способность 730.

2.7. Участие в исполнении индивидуальной программы реабилитации или абилитации инвалида (ребенка-инвалида) (да/нет): да.

3. Состояние доступности объекта и предоставляемых на нем услуг

3.1. Путь следования к объекту пассажирским транспортом (описать маршрут движения с использованием пассажирского транспорта): остановка «Стоматология» маршрут № 8у (В направлении: «Птицефабрика Первоуральская»), 15 (в направлении ГБ №3), 3, 507/66 (в направлении Битимка), 5с ( в направлении «Завод Динур), 6к (в направлении Посёлок Молодёжный), 9у (в направлении «Шайтанка»), 2. Далее пешком вниз по пр-т Космонавтов через регулируемый пешеходный переход до здания «ПАО Сбербанк 17/18» 30м., затем поворот налево по тротуару вдоль домов 17а, 17б по пр-т Космонавтов и д. 20б по ул. Советская на протяжении 316м. Далее плавный поворот направо по аллее к зданию школы на протяжении 71м.

наличие адаптированного пассажирского транспорта к объекту нет.

3.2. Путь к объекту от ближайшей остановки пассажирского транспорта:

3.2.1. Расстояние до объекта от остановки транспорта 600 метров.

3.2.2. Время движения (пешком) 7 минут.

3.2.3. Наличие выделенного от проезжей части пешеходного пути (да/нет): да.

3.2.4. Перекрестки (нерегулируемые, регулируемые, регулируемые со звуковой сигнализацией, таймером, нет): регулируемые, регулируемые со звуковой сигнализацией, таймером.

3.2.5. Информация на пути следования к объекту (акустическая, тактильная, визуальная, нет): акустическая, визуальная.

3.2.6. Перепады высоты на пути (съезды с тротуара) (нет/есть (описать)): «ПАО Сбербанк 17/18», около домов по ул. Советская 20А, 20Б, съездов с тротуара вдоль дома по ул. Советская 20Б.,

их обустройство для инвалидов, передвигающихся на креслах-колясках (нет/есть описать)).

3.3. Организация доступности объекта и предоставляемых на нем услуг для инвалидов 1\*

Номер строки	Категория инвалидов (вид нарушения)	Вариант организации доступности объекта и предоставляемых на нем услуг 2*
1.	Все категории инвалидов и маломобильных групп населения 3*	ДУ
2.	в том числе инвалиды:	
3.	передвигающиеся на креслах-колясках	ДУ
4.	с нарушением опорно-двигательного аппарата	ДУ
5.	с нарушением зрения	ДУ
6.	с нарушением слуха	ДУ
7.	с умственными нарушениями	А

-----  
1\* С учетом [СП 35-101-2001](#), [СП 31-102-99](#).

2\* Указывается один из вариантов:

"А" (доступность всех зон и помещений (универсальная));

"Б" (специально выделенные для инвалидов участки и помещения);

"ДУ" (дополнительная помощь сотрудника, услуги на дому, дистанционно);

"Нет" (не организована доступность).

3\* Указывается худший из вариантов ответа.

3.4. Состояние доступности основных структурно-функциональных зон объекта

Номер строки	Основные структурно-функциональные зоны объекта	Состояние доступности объекта для основных категорий инвалидов 4*					
		К (для передвигающихся на креслах-колясках)	О (с нарушениями опорно-двигательного аппарата)	С (с нарушениями зрения)	Г (с нарушениями слуха)	У (с умственным и нарушениями)	Для всех категорий маломобильных групп населения 5*
1.	Территория, прилегающая к зданию (участок)	ДЧ	ДЧ	ДП	ДП	ДП	<b>ДЧ</b>
2.	Вход (входы) в здание	ДУ	ДУ	ДУ	ДУ	ДП	<b>ДУ</b>
3.	Путь (пути) движения внутри здания, включая пути эвакуации	ДУ	ДУ	ДУ	ДУ	ДП	<b>ДУ</b>
4.	Зона целевого назначения здания (целевого посещения объекта)	ДУ	ДУ	ДУ	ДУ	ДП	<b>ДУ</b>
5.	Санитарно-гигиенические помещения	нет	нет	нет	нет	ДП	<b>нет</b>
6.	Система информации и связи (на всех зонах)	нет	нет	нет	нет	ДП	<b>нет</b>
7.	Пути движения к объекту (от остановки транспорта)	Муниципальная территория					
8.	Все зоны и участки 5*	<b>нет</b>	<b>нет</b>	<b>нет</b>	<b>нет</b>	ДП	<b>нет</b>

-----

4\* Указывается:

ДП - доступно полностью (доступность для всех категорий инвалидов и других маломобильных групп населения);

ДЧ - доступно частично (достигаемость мест целевого назначения для отдельных категорий инвалидов);

ДУ - доступно условно (организация помощи сотрудниками организации или иной альтернативной формы обслуживания (на дому, дистанционно, иное));

нет - недоступно (не предназначен для посещения инвалидами и другими маломобильными группами населения).

5\* Указывается худший из вариантов ответа.

3.5. Итоговое заключение о состоянии доступности объекта и предоставляемых на нем услуг: объект признан полностью доступным для инвалидов с умственными нарушениями. Для инвалидов, передвигающихся на креслах колясках, с нарушениями опорно-двигательного аппарата, с нарушениями зрения, для инвалидов с нарушениями слуха доступность объекта может быть обеспечена при организации обучения специалистов, по оказанию необходимой квалифицированной помощи МНГ (знание специфики различных групп инвалидности и влияние ее на способность передвижения внутри помещений, на прилегающих территориях; умение использовать специальную технику при оказании помощи МНГ).

#### 4. Управленческое решение

##### 4.1. Рекомендации по адаптации основных структурно-функциональных зон объекта:

Номер строки	Основные структурно-функциональные зоны объекта	Рекомендации по адаптации объекта (вид работы) 6*			
		не нуждается (доступ обеспечен)	ремонт (текущий, капитальный), оснащение оборудованием	индивидуальное решение с техническими средствами реабилитации	технические решения невозможны - организация альтернативной формы обслуживания
1.	Территория, прилегающая к		Необходимо установить доступные		

	зданию (участок)		для инвалидов визуальные и тактильные элементы информации (таблички, тактильная плитка, окраска элементов ограждения и лестничных маршей другим цветом). Обустроить место для парковки личного автотранспорта инвалидов.		
2.	Вход (входы) в здание		установить противоскользящее покрытие на края ступеней, устранить порог в дверных проёмах		
3.	Путь (пути) движения внутри здания, включая пути эвакуации		Устранение перепадов высот, установка поручней	Первый этаж	Здание не рассчитано на подъем на 2, 3 этажи: установка адаптированных: лифтов и раздвижных: дверей технически невозможна
4.	Зона целевого назначения здания (целевого посещения объекта)		в актовом зале оборудовать места для лиц с нарушением слуха (кресла с подключением слухового аппарата менее 5% от общего количества мест, возможна установка	Первый этаж	Здание не рассчитано на подъем на 2, 3 этажи: установка адаптированных:

			индукционного контура); при необходимости рассмотреть оборудование аналогичных мест в классах		лифтов и раздвижных: дверей технически невозможна
5.	Санитарно-гигиенические помещения		оборудовать на первом этаже школы одну санитарную комнату в соответствии с нормативными требованиями (увеличить габариты, установить горизонтальные поручни, тревожную кнопку и т. д); оборудовать поручнями одну раковину у столовой зоны.		
6.	Система информации и связи (на всех зонах)		на всех структурно-функциональных зонах, начиная с прилегающей территории обеспечить своевременное получение визуальной, акустической и тактильной информации, в т.ч. с учетом потребностей инвалидов с нарушениями зрения (информационные указатели, рельефные (тактильные) полосы, малогабаритные аудиовизуальные информационно-справочные системы, и т. д.		
7.	Пути движения к объекту (от		отремонтировать подходы к объекту		

	остановки транспорта)		(установить декоративное ограждение, выполняющее направляющую функцию, устранить неровности дороги); снизить высоту бортового камня в местах пересечения тротуара с проезжей частью; выделить места отдыха (установить скамейки)		
8.	Все зоны и участки		требуется		

6\* Указываются конкретные рекомендации по каждой структурно-функциональной зоне.




4.2. Период проведения работ: 2028-2030 гг в рамках исполнения (указать наименование программы или плана мероприятий по адаптации основных структурно-функциональных зон объекта):

План мероприятий по адаптации основных структурно-функциональных зон объекта MAOY COIII №4 на 2028-2030гг.

4.3. Ожидаемый результат (по состоянию доступности объекта) после выполнения работ по адаптации основных структурно-функциональных зон объекта: улучшение доступности условий для инвалидов, передвигающиеся на креслах-колясках, инвалидов с нарушением опорно-двигательного аппарата, инвалидов с нарушением зрения, инвалидов с нарушением слуха, инвалидов с умственными нарушениями.


5. Паспорт доступности объекта социальной инфраструктуры и предоставляемых на нем услуг (далее - Паспорт доступности объекта) разработан комиссией по проведению обследования и паспортизации объекта социальной инфраструктуры и предоставляемых на нем услуг (далее - Комиссия):

Председатель Комиссии:


Директор MAOY COIII №4  /Воробьева Ольга Геннадьевна  
(подпись/Ф.И.О.)


Члены Комиссии:

Заместитель  директора по АХЧ MAOY COIII №4 /Корнилова Наталья Викторовна  
(подпись/Ф.И.О.)

Специалист по охране труда MAOY COIII №4  /Урусов Александр Георгиевич  
(подпись/Ф.И.О.)

Ведущий специалист УО ГО Первоуральск  /Графова Олеся Александровна  
(подпись/Ф.И.О.)

Ведущий специалист УО ГО Первоуральск  /Гриднева Оксана Анатольевна  
(подпись/Ф.И.О.)

Председатель Городской местной организации Свердловской области Общероссийской общественной организации «Всероссийское общество инвалидов» (Первоуральская МО ВОИ)  /Седова Валентина Васильевна  
(подпись/Ф.И.О.)

6. Копия Паспорта доступности объекта направлена \_\_\_\_\_ (дата) в Управление социальной политики № 5 по городу Первоуральску для размещения информации о состоянии доступности объекта социальной инфраструктуры и предоставляемых на нем услуг для инвалидов и других маломобильных групп населения Свердловской области в автоматизированной информационной системе "Доступная среда Свердловской области" в информационно-телекоммуникационной сети "Интернет".